



Hébergement
Groupes & individuels
Anduze

BONS PLANS PDF

Sommaire

Activités de plein air avec Soléaire	3
Association Le Merlet	4
Bambouseraie de Prafrance	5
Château de Tornac	6
Forêt fossile	7
Grotte de la Cocalière	8
Grotte de la Salamandre	9
Grotte de Trabuc	11
Grotte des Demoiselles	12
Jardin Arboretum de Bonsaï - ferme	13
Jardin des Sambucs	14
Jardin médiéval d'Uzès	15
Jardins de Mazet	16
La Maison de l'Eau	18
Mer de rochers	20



Hébergement
Groupes & individuels
Anduze

Mer Méditerranée	21
Mont-Aigoual et Observatoire Météorologique	22
Musée minéralogique	23
Natur'ânes	24
Parc des Cordeliers d'Anduze	25
Parc Floral « Les Camélias de la Prairie »	26
Schisto : la géologie des Cévennes	27
Vélorail des Cévennes	28



Hébergement
Groupes & individuels
Anduze

Nature, Activités sportives, Histoire et traditions

Activités de plein air avec Soléaire

Location de V.T.T., Parcours aventure, Randonnée

Jeune association basée à Mialet, Soléaire propose l'encadrement d'activités de pleine nature ainsi que d'éducation à l'environnement, dans un but de découverte et de valorisation du patrimoine naturel et culturel de notre région.

Des activité "Nature" sur place

Randonnées naturaliste, découverte de la rivière, de la forêt, initiation à l'orientation, courses d'orientation... ,autant d'activités ludiques et pédagogique à découvrir sur place!!

Des activités de pleine nature pour tous

Randonnée pédestre, en VTT, balade avec un âne,... Soléaire propose ainsi de nombreuses activités physiques de plein air ouvertes et adaptées à tous, quel que soit l'âge et le niveau physique. Elle propose aussi des sorties destinées aux personnes en situation de handicap et aux scolaires.

Éducation à l'environnement

Les animateurs de Soléaires interviennent aussi régulièrement dans le cadre de nos séjours scolaires "le Temps des Découvertes" et de séjours "enfants loisirs" : découvertes naturalistes, outils, méthodologie, découvertes sensorielles... retrouvez leurs interventions scolaires ici : [le Temps des découvertes](#).

Une équipe compétente, motivée et sympathique, qui vous accompagne et vous fait découvrir les merveilles cachées de la région !

(à 0.00 km)

Paussan

30140 Mialet

Lat : 44.0646 - Lon : 3.9853

T.06 67 34 05 58

contact@soleaire.fr

www.soleaire.fr



Activité accompagnée

Accessible aux personnes à
mobilité réduite

Zéro transport

Pour les pitchouns

Séjours scolaires, Bienvenue en
terre protestante!

Association Le Merlet

Parcours aventure, Sports d'eau vive , Randonnée

L'association **le Merlet** a pour but d'œuvrer dans le champ de l'éducation populaire et agit pour le **développement de son territoire**.

A cette fin, elle met en place les actions suivantes :


- Animation : [séjours de vacances](#), [accueil scolaire](#), [accueil de groupes](#), [BAFA-BAFD](#).
- Formation professionnelle : des [formations](#) dans le domaine de l'animation, l'environnement et la pleine nature.
- Recherche pédagogique : des [outils pédagogiques](#).

L'association poursuit des **objectifs d'intérêt général et d'utilité sociale** qui contribuent à :

- Réduire les inégalités sociales, économiques et culturelles par des actions d'éducation et de formation. A ce titre, elle favorise l'insertion professionnelle.
- Créer sur le territoire une dynamique économique en renforçant le lien social, en cohérence avec ses [valeurs](#).

(à 0.00 km)

20, rue Pelet de la Lozère -
30270 SAINT JEAN DU GARD -
06.95.22.83.09
30270 SAINT JEAN DU GARD
Lat : 44.0646 - Lon : 3.9853
T.06.95.22.83.09
accueil@lemerlet.asso.fr
www.lemerlet.asso.fr/index.html



Activité accompagnée

Zéro transport

Pour les pitchouns

Séjours scolaires



Hébergement
Groupes & individuels
Anduze

Nature

Bambouseraie de Prafrance

Créée en 1856 par Eugène Mazel, la Bambouseraie est un lieu unique en Europe.

Le parc d'environ **15 hectares** abrite plus de **150 variétés de bambous**, et une grande diversité de **plantes exotiques** et d'**arbres remarquables**. Le parcours proposé aux visiteurs les fait voyager de la **forêt de bambous géants**, au **jardin d'inspiration japonaise**, en passant par le **village laotien** et l'incroyable **vallon du Dragon**. La Bambouseraie dispose également d'un **jardin floral** et d'un jardin aquatique...et même d'un **labyrinthe**!

Chaque année, la Bambouseraie accueille des artistes pour des expositions temporaires en harmonie avec la nature.

Afin de permettre à ses voyageurs de découvrir cet univers magnifique, le Train à Vapeur des Cévennes qui circule entre Anduze et St Jean du Gard propose un arrêt à la Bambouseraie.

(à 4.50 km)

552 rue de Montsauve

30140 Généragues

Lat : 44.0646 - Lon : 3.9853

T.0466617047

F.0466619494

bambou@bambouseraie.fr

<http://www.bambouseraie.fr>



Accessible aux personnes à
mobilité réduite

Activité incentive

Pour les pitchouns

Parcs et jardins

Château de Tornac

Site

Situé à un emplacement stratégique à l'entrée d'Anduze, le **Château de Tornac** offre une vue remarquable sur la Porte des Cévennes.

Datant du **11ème et 12ème siècles**, il offre une **vue panoramique exceptionnelle** sur Anduze et sur le vignoble de Tornac.

Accès libre, prévoir de **bonnes chaussures** pour accéder au château.

Itinéraires de randonnées à proximité, s'adresser à l'Office de Tourisme.

lieu idéal pour organiser un grand jeu!

(à 2.00 km)

CD 907

30140 Tornac

Lat : 44.0336 - Lon : 3.99202

T.04 66 61 87 58

<http://www.chateaudetornac.fr>



Activités gratuites

Zéro transport

Pour les pitchouns

Séjours scolaires, Parcs et
jardins



Hébergement
Groupes & individuels
Anduze

Nature, Histoire et traditions

Forêt fossile

La forêt fossile de Champclauson est un **site géologique** unique en son genre en France : des **troncs d'arbres et de plantes de 300 millions d'années** sont fossilisés en « position de vie » dans leur écrin naturel, la falaise dans une ancienne mine à ciel ouvert de charbon.

La forêt fossile de Champclauson est un **vestige du patrimoine minier des Cévennes**.

Dans la **salle d'exposition** vous découvrez des fragments de troncs fossilisés et de feuilles, des animaux de l'époque carbonifère grandeur réelle : mille pattes de 2 mètres de long.

Un **diaporama** vous explique la fossilisation de ces végétaux.

Le **petit train** vous conduit au travers d'une forêt méditerranéenne et vous apercevez des vestiges miniers le long du trajet.

Une aire de fouille pour les enfants : les apprentis paléontologues vont pouvoir découvrir un squelette de dinosaure de 6 mètres de long ainsi que des crânes de dinosaures (pelles, râteaux, pinceaux fournis gratuitement).

Accessibilité aux personnes à mobilité réduite

Site et petit train accessibles

Période d'ouverture

- De Pâques à la Toussaint
- Toute l'année pour les groupes sur réservation

(à 30.00 km)

Champclauson

30110 La Grand-Combe

Lat : 44.2436 - Lon : 4.02259

T.0466603465

F.0466549133

laforetdefossiles@orange.fr

<http://www.foretfossile.fr>



Parcs et jardins

Grotte de la Cocalière

Entre Cévennes et Ardèche, la Grotte de la Cocalière, surnommée “**grotte aux diamants**”, vous invite à découvrir ses merveilles naturelles. Perles des cavernes, bassin de cristal aux eaux émeraude, disques, cristaux de calcite étincelants et galerie préhistorique émerveilleront petits et grands.

La **visite guidée dure environ une heure** sur un parcours facile et à une température de 14°C, été comme hiver. Après cette inoubliable découverte souterraine, au cœur d'un site naturel protégé, un **petit train** traverse la garrigue pour vous ramener au départ.

Un **sentier découverte**, sinuant à travers une riche flore et faune méditerranéennes, dévoile dolmens, capitelles et méandres de roche.

Sur place

- Visite guidée
- Retour en petit train
- Sentier de découverte de la flore et du petit patrimoine méditerranéen.

Période d'ouverture

La grotte de la Cocalière est ouverte tous les jours, du 15 mars aux vacances de la Toussaint.

(à 44.00 km)

Grotte de la Cocalière

30500 Courry

Lat : 44.183 - Lon : 4.0952

T.0466243474

F.0466242013

grotte-cocaliere@wanadoo.fr

<http://www.grotte-cocaliere.com>



Au secours, il pleut !

Grotte de la Salamandre

Voilà une grotte toute "neuve", si on veut... qui a ouvert ses portes en juin 2013.

Mais surtout voilà **une grotte pour tous**, car **accessible aux personnes à mobilité réduites!**

12 tableaux de lumières à découvrir : , "la galerie oubliée", "la salle du lac", "sous le puits", "les oiseaux", "le temple", "le grand pont", "Athéna", "Tara", "les rescapés", "le maelström", "l'imaginarium" et "le belvédère".

3 façons de découvrir cette Grotte de la Salamandre

- Visite Belvédère, découverte panoramique de l'énorme salle, accessible aux Personnes à Mobilité Réduite en fauteuil
- Visite guidée, une promenade commentée au milieu des immenses concrétions (86 marches faciles, durée 1 heure)
- Le Grand Rappel, 1 descente inoubliable de 50 m pour découvrir la grotte par son plafond (réservation conseillée, durée 1h30 à 2h)

Sur place

- Un espace détente : terrasse
- Une boutique "bio"

Période d'ouverture

du 1er mars à la Toussaint, 7 jours sur 7, par tous les temps


Température intérieure 14°C toute l'année.



Hébergement
Groupes & individuels
Anduze

(à 49.00 km)

Chemin de la Plage du Roy
30430 Méjannes-le-Clap
Lat : 44.2582 - Lon : 4.34007
T.0466576311
contact@grottedelasalamandre.com
<http://www.grottedelasalamandre.com>



Accessible aux personnes à
mobilité réduite

Au secours, il pleut !

Grotte de Trabuc

Spéléologie

La **grotte aux 100 000 soldats** vous accueille à Mialet, à 15 min du Val de l'Hort : cascades, lac, draperies, perle de cavernes, gours,...

Visite guidée, d'une durée de 60 minutes. Photographies et vidéos autorisées, température constante à 14°.

Safari souterrain : entre 4 et 6 heures suivant l'itinéraire désiré.

A disposition sur place

- WC
- Bar
- Parking gratuit facilement accessible en bus
- Exposition et vente de minéraux
- Boutique, Souvenirs, Spiritueux,...

Possibilité de déjeuner sous le hall d'accueil en cas de mauvais temps.

Attention, beaucoup d'escaliers.

(à 12.00 km)

Grotte de Trabuc

30140 Mialet

Lat : 44.1077 - Lon : 3.95915

T.0466850328

F.0468261075

trabuc30@orange.fr

<http://www.grotte-de-trabuc.com>



Au secours, il pleut !

Grotte des Demoiselles

La Grotte des Demoiselles est située dans la **Haute vallée de l'Hérault**, tout près du cour d'eau.

Vous découvrirez des stalagmites et stalactites géantes, des coulées de calcites, de grandes colonnes, des draperies translucides...

Ouverte au public **toute l'année** venez visiter l'une des plus célèbres cavités naturelles, à concrétions, aménagées pour le tourisme dans le sud de la France.

Véritable cathédrale des abîmes, équipée du premier funiculaire touristique souterrain d'Europe, vous pourrez vous détendre dans notre nouveau pavillon d'accueil et profiter de la terrasse panoramique dans un environnement enchanteur.

Sur place

Brasserie

Terrasse

Période d'ouverture

Fermeture annuelle : les 25 décembre et 1er janvier.

La grotte est fermée au public (sauf pour les groupes de plus de 20 personnes sur réservation) après les vacances de Noël et jusqu'aux vacances de février.

(à 36.00 km)

Chemin départemental 980
34190 St Bauzille de Putois
Lat : 43.9075 - Lon : 3.74534
T.0467737002
grotte@demoiselles.fr
<http://www.demoiselles.com>



Au secours, il pleut !

Jardin Arboretum de Bonsaï - ferme

Les fermes pédagogiques

Unique en Europe, le **Jardin Arboretum de Bonsaï** vous propose de découvrir **les arts de la nature du Japon**.

Dans les Cévennes gardoises, sur un terrain en terrasses arborées, sous l'ombre fraîche de pins et de chênes verts centenaires, vous pourrez admirer une **collection exceptionnelle de plus de 70 bonsaïs**, constituée d'espèces autochtones (conifères et feuillus), fruit de 20 ans de travail et d'expérience.

Vous y découvrirez, entre autres, l'une des plus importantes **collections d'Europe de pins et d'ifs de montagne plus que centenaires**.

Le Jardin Arboretum de Bonsaï vous présente aussi des **espaces consacrés à la sérénité et à la paix des jardins japonais**. Vous pourrez y voir les trois styles classiques de jardin au Japon : Le tsukiyama, le chaniwa et le kare sansui.

Nouveauté 2014 : La bergerie des animaux miniatures

Un nouvel espace de 3500m² a été aménagé au sein du Jardin Arboretum de Bonsaï pour accueillir nos adorables **petits animaux miniatures**.

Ce nouveau parc fait partie du parcours offert aux visiteurs, il est dédié aux animaux miniatures à 4 pattes (les p'tits poils) et à deux pattes (les p'tites plumes).

- Les p'tites plumes : poules naines d'ornement
- Les p'tits poils : chevaux américains et anglais, ânes, chèvres, lapins...

(à 11.00 km)

Route départementale 50
30140 Mialet

Lat : 44.1266 - Lon : 3.91019

T.0466433904

j-a-b2@orange.fr

<http://www.bonsai-arboretum.com>



Parcs et jardins



Hébergement
Groupes & individuels
Anduze

Nature

Jardin des Sambucs

Situé dans le **Parc National des Cévennes**, à fleur de pierres, ce **jardin paysan compagnon de la nature** vous invite à flâner à votre propre pas.

La végétation spontanée favorise la présence de la petite faune bénéfique au bon fonctionnement de l'écosystème du jardin.

Près de la mare des bancs siestes ombragés accueillent petits et grands. Le bruit de l'eau arrête le temps, le rêve n'est pas loin. Doucement, la végétation grimpe ou rejoint les nouvelles constructions du jardinier. C'est un jardin attentif à son environnement et au bien-être de ses visiteurs, la convivialité et les idées s'échangent avec simplicité et bonne humeur pour le plaisir de chacun.

Site fermé par fortes pluies, certaines pierres sont très glissantes !! prévoir des chaussures souples

Attention aux nombreux escaliers et calades, poussette déconseillée.

Durée de la découverte de 1 heure à plusieurs heures.

(à 55.00 km)

Hameau Le Villaret
30570 Saint André de
Majencoules

Lat : 44.0241 - Lon : 3.68902

T.0682495919

jardinsambucs@msn.com

<http://www.jardinsambucs.com>



Parcs et jardins

Nature

Jardin médiéval d'Uzès

Site

Au coeur de la cité d'Uzès, en haut d'une petite impasse on est surpris de découvrir au milieu d'un site du XIIe siècle, un espace de verdure où les vieilles pierres empreintes de souvenirs se marient, et à la fois semblent résister au règne végétal : le Jardin Médiéval.

Son aménagement s'inspire des **jardins clos de la fin du Moyen Age**.

Dans ce **jardin médiéval clos**, on trouve des **plantes alimentaires, médicinales, textiles, tinctoriales** et des **céréales**.

Une grande partie des plantes cultivées ici, ont accompagné l'homme des origines à nos jours. Elles étaient utilisées au Moyen Age pour se nourrir, se soigner et pour différents usages de la vie domestique : vêtements, teintures, ornements ... On trouvera également une ouverture sur les nombreuses variétés de la flore sauvage régionale, qui occupaient autrefois une place importante au sein des populations.

Le Jardin Médiéval accueille des expositions et des événements culturels.

Horaires

- Ouvert du 1er avril au 1er novembre inclus
- Avril, mai, juin et septembre : de 14h à 18h en semaine, de 10h30 à 12h30 et de 14h à 18h les week ends et jours fériés.
- Juillet et août : tous les jours de 10h30 à 12h30 et de 14h à 18h.
- Octobre : de 14h à 17h en semaine, les week-ends et jours fériés

(à 44.00 km)
Impasse Port Royal
30700 Uzès
Lat : 44.0646 - Lon : 3.9853
T.0466223821
jardinmedievaluzes@free.fr
<http://jardinmedievaluzes.com>



Parcs et jardins

Jardins de Mazet

Le domaine de Mazet, 10 ha d'exploitation de **plantes médicinales**, immense **Jardin de Simples**, a ouvert ses allées à la visite au cours de l'été 2011 et reçoit du Ministère de la Culture, en 2012, le label "Jardin Remarquable".

Cet écrin de verdure, à 450 mètres d'altitude, sur les contreforts des Cévennes, se situe sur la commune de Monoblet, entre Saint-Hippolyte-du-Fort et Lasalle dans le Gard.

Venez découvrir, sentir et connaître **les secrets des plantes médicinales**. Vos pas, au cours d'une promenade balisée, vous porteront à travers bois, terrasses en fleurs, cèdres et châtaigniers centenaires, répartis selon un itinéraire composé de quatre étapes : St Georges, La Chapelle des plantes, La Châtaigneraie, St Uriel.

Au terme de votre visite, vous pourrez **déguster une « Tis'Up »** notre boisson rafraîchissante, délicieuse et bienfaisante, véritable infusion mêlée à du jus de fruit bio et légèrement sucrée avec du jus concentré de raisin à boire fraîche. Cette délicieuse boisson ainsi que tous nos autres produits sont disponibles sur place dans notre magasin.

Les Jardins de Mazet ont une orientation pédagogique :

- Des visites guidées sont possibles sur rendez vous, au cours desquelles un guide expérimenté développera pour vous l'histoire et la description des plantes et répondra à toutes vos interrogations.
- Tout au long du parcours, des panneaux explicatifs vous apprennent à mieux connaître les plantes médicinales et leurs vertus.



Hébergement
Groupes & individuels
Anduze

- Enfin, de nombreuses animations vous sont proposées tout au long de la saison (conférences, journées cueillettes, théâtre, concert...) afin de vous imprégner des bienfaits de la nature et de leurs attraits.

Le domaine propose aussi une **boutique** de plantes médicinales, boissons aux plantes, huiles essentielles...

(à 22.00 km)

Pailhès

30170 Monoblet

Lat : 44.0105 - Lon : 3.85608

T.0466852240

F.0466852240

mariedh@sevene.fr

<http://www.mariedemazet.com/les-jardins-de-mazet>



Parcs et jardins

La Maison de l'Eau

À l'entrée du village des Plantiers, l'**ancien moulin**, inanimé depuis longtemps mais possédant encore ses meules, a repris vie.

Autour de ce témoin du passé, venez découvrir une **exposition moderne et ludique** présentant l'**eau en Cévennes**. La Maison de l'eau met en scène le paradoxe de l'eau rare et bienfaitrice mais aussi violente et destructrice.

Témoignages d'antan, contes et légendes, jeux amusants et éducatifs, tout est fait pour que chacun se sente concerné et comprenne combien il est important de prendre soin de cette ressource.

La visite de la Maison de l'eau se fait au gré de huit salles et d'une promenade extérieure qui offre de jolis points de vue sur le village. Elle dure environ 1h30.

Elle vous emmène, au gré d'animations ludiques, dans les différentes pièces de l'ancien moulin.

Animations pour les enfants

Sur réservation, les animatrices du Musée vous préparent des animations autour du thème de l'eau, vous permettant de passer une journée inoubliable au cœur des Cévennes!

Accessibilité aux personnes à mobilité réduite

Le Musée est entièrement accessible, nécessité d'utiliser un ascenseur, un fauteuil à la fois.

Période d'ouverture



Hébergement
Groupes & individuels
Anduze

- De début avril à début novembre
- Toute l'année pour les groupes sur réservation

(à 35.00 km)

Le Moulin

30122 Les Plantiers

Lat : 44.1166 - Lon : 3.7238

T.0466303655

info@maison-de-leau.org

<http://www.maison-de-leau.org>



Séjours scolaires, Au secours, il pleut !

Mer de rochers

Balade sympathique au milieu de géants de pierre, Sauve.

Si vous allez à Sauve, ne vous attendez pas à trouver du grandiose ou du sensationnel. Toutefois, en cherchant un petit peu, vous rapporterez sans aucun doute dans vos souvenirs quelque sentiment étrange et attachant.

Ici, tout est curieux, voire à la limite du surnaturel. D'abord un paysage cataclysmique constitué de centaines de rocs roulés par le temps aux formes fantasmagoriques, dans une teinte cendrée et perclus de moult précipices. Un plateau calcaire peuplé d'une frêle forêt de chênes blancs, sorte de duvet végétal qui tente de couvrir timidement le causse du Coutach, royaume de puits naturels ou avens, réservoirs, géants de l'eau convoitée.

Ici s'entrechoquent avec harmonie des ruines et des vestiges de l'épopée victorieuse de la civilisation, et ce dès l'aube de l'humanité. Le vieux village vertical coiffant de sa gangue de masures-étriquées et imbriquées les unes aux autres la source millénaire et intarissable, aux eaux fraîches et musicales. Dans ses venelles sombres et étroites on découvrira le passage de la Fusterie, une sorte de halle ouverte par des voûtes de pierre, la place de l'Eglise, la rue des Capucins moyenâgeuse, ou encore la pénombre de la place du Marché et son ancien évêché.

(à 17.00 km)

30610 Sauve

Lat : 43.9361 - Lon : 3.95026

T.0466775751

<http://www.leguidemontpellier.com/loisirs/balade-mer-rochers-sauve.php>



Activités gratuites

La plage la plus proche du Val de l'Hort se trouve au Grau du Roi.

Il vous faut compter au moins une heure pour vous y rendre. Avec nos paniers repas, prenez le temps et partez à la occasion de partir passer une journée en Camargues.

La plage Handiplage du Grau du Roi

- Une **équipe** est disponible de 9h30 à 18h30 tous les jours pour la **surveillance**
- La gestion des baignades, la mise à disposition du matériel et la mise à l'eau des usagers
- Des **fauteuils tiralo**, des fauteuils **hippocampe**, un **lève personne**
- Une **rampe d'accès** à la plage et aussi un **tapis** pour s'approcher de l'eau, un espace ombragé
- Une vingtaine de **places PMR** sont destinées aux visiteurs de cette plage
- **Toilettes adaptées, douche** fermée
- Parc de stationnement libre

Tarifs : 1€ location d'un tiralo

5€ location d'un pédalo.

(à 68.00 km)

Plage du Boucanet

30240 LE GRAU DU ROI

Lat : 43.5514 - Lon : 4.11193

T.0466516770

<http://www.vacances-en-camargue.com/handiplage-plage.html>



Activités gratuites

Accessible aux personnes à
mobilité réduite

Mont-Aigoual et Observatoire Météorologique

Le Mont Aigoual, le "**Seigneur des Cévennes**", culminant à 1567 mètres, est le domaine des forêts et des grandes voies de transhumance.

Situé **au coeur du Parc national des Cévennes**, c'est le domaine des hauts plateaux, des forêts et des grandes voies de transhumance.

A son sommet se trouve la **dernière station météo d'altitude habitée**, l'Observatoire Météorologique du Mont Aigoual.

Cet observatoire présente des **expositions**, permanentes et temporaire, ainsi qu'une **table d'orientation** d'où, par temps clair, vous pourrez voir la mer Méditerranée, les Pyrénées et les Alpes.

Un site exceptionnel pour vos envies d'escapade!

(à 68.00 km)

Observatoire météo du Mont Aigoual

30570 Valleraugue


Lat : 44.1214 - Lon : 3.58152

T.0467425983

F.0467826505

meteosite@aigoual.fr

<http://www.aigoual.asso.fr>



Accessible aux personnes à
mobilité réduite



Hébergement
Groupes & individuels
Anduze

Nature

Musée minéralogique

L'Ecole des Mines d'Alès naît au milieu du XIXe siècle au cœur d'une région industrielle où la mine, la métallurgie, la chimie, le développement des chemins de fer, jouent un rôle moteur ; c'est dans ce contexte que se développent l'Ecole et son musée.

Vitrine du monde des minéraux, de la richesse et de la variété des **paysages géologiques**, il devient la mémoire d'un moment important de l'histoire et du savoir.

Ce musée s'est progressivement constitué par quelques achats, mais surtout grâce aux dons d'anciens élèves ou d'amateurs éclairés.

Période d'ouverture

Du 15 juin au 15 septembre

Toute l'année pour les groupes sur réservation

(à 19.00 km)

Musée minéralogique

6 av Clavières

30319 Alès

Lat : 44.1331 - Lon : 4.08836

T.0466785169

musee-mineralogique@mines-ales.fr

<http://www.mines-ales.fr/pages/le-musee-mineralogique-de-lecole-des-mines-dales>



Au secours, il pleut !

Natur'ânes

Randonnée

Jean-Pierre, l'**ânier**, vous accueille à Luzier pour mettre à votre disposition un ou plusieurs **compagnons de vos promenades et randonnées**.

Luzier est situé à 9 km du Val de l'Hort, dans la belle vallée de Mialet.

Jean-Pierre vous propose des itinéraires avec topo-guide, allant de 40 minutes à plusieurs jours, pour **cheminer en compagnie d'un âne**.

Période d'ouverture

Toute l'année, sur réservation

(à 9.00 km)

Luzier

30140 Mialet

Lat : 44.0947 - Lon : 3.96347

T.0678206244

naturane@orange.fr

<http://www.naturanes.net>





Hébergement
Groupes & individuels
Anduze

Nature

Parc des Cordeliers d'Anduze

Situé à Anduze, entre la Gare du Train à Vapeur et le vieux village, le Parc des Cordeliers **vous invite à la détente** :

Des **pelouses**, des **allées** bordées de bambous, cèdres et magnolias, un **bassin** avec un couple d'oies et de cygnes, une **fontaine**, des **terrasses** dominant la vallée avec le château de Tornac en fond, des **aires de jeux pour le enfants...**

Vraiment, il fait bon s'arrêter quelques instants dans ce parc pour bouquiner, ou flâner, goûter et divertir les enfants!

Nouveauté 2014 : un **parcours botanique** est disponible à l'accueil du centre et à l'Office du Tourisme d'Anduze.

(à 1.50 km)

Parc des Cordeliers

30140 Anduze

Lat : 44.0527 - Lon : 3.98403



Activités gratuites

Accessible aux personnes à
mobilité réduite

Zéro transport

Pour les pitchouns

Parcs et jardins

Parc Floral « Les Camélias de la Prairie »

Le Parc des Camélias réunit sur une superficie de 1,5 hectares **200 variétés et cultivars de camélias** soit quelques 700 sujets dont certains sont **centenaires** et uniques en France.

Toute l'équipe du parc a le plaisir de vous accueillir et de vous faire découvrir ses trésors cachés.

Les **visites sont commentées par des guides de flore.**

Ces hommes, qui prennent soin au quotidien de leur trésor végétal, sauront mieux que quiconque vous communiquer leur amour, leur relation passionnelle envers chacun des sujets du parc qu'ils connaissent personnellement et regardent grandir et s'épanouir.

(à 19.00 km)

2396, Chemin des Sports
Quartier Prairie Sud
30100 Alès

Lat : 44.1023 - Lon : 4.09568

T.0466526748

F.0466526973

lescamelliasdelaprairie@wanado
o.fr

<http://www.camellia.fr>



Accessible aux personnes à
mobilité réduite
Parcs et jardins



Hébergement
Groupes & individuels
Anduze

Nature

Schisto : la géologie des Cévennes

L'association Schisto a pour but d'acquérir des connaissances sur les Cévennes et de les transmettre à tout public, la population permanente, les scolaires et les touristes.

Elle récolte les informations qu'elle valorise sous des formes variées, conférences, formations, stages, produits de découverte, animation, expositions, publications, site internet,...

L'association est Portée par **Florence Arnaud** : géologue de formation, photographe, intervenante en géologie, météorologie, cartographie, architecture et patrimoine, paysage...

(à 0.00 km)

La Fare

48370 SAINT GERMAIN DE
CALBERTE

Lat : 44.242 - Lon : 3.79218

schisto@orange.fr

www.decouverte-cevennes.fr



Zéro transport

Pour les pitchouns



Hébergement
Groupes & individuels
Anduze

Nature, Activités sportives

Vélorail des Cévennes

En voilà une manière originale de découvrir nos belles Cévennes : le Vélorail !

Au départ de la Gare de Thoiras, à 5 minutes en voiture du centre, vous pourrez parcourir un petit tronçon de la voie ferrée du Train à Vapeur, à la force de vos ganbettes :)

6,2 km aller/retour, entre la gare de Thoiras et celle de Générargues. Pas de côte, que du plat !

Vous voulez en savoir plus ? Rendez-vous sur le site du [Vélorail des Cévennes](http://www.veloraildescevennes.fr).

(à 7.70 km)

Gare de Thoiras

La Plaine

30140 THOIRAS

Lat : 44.0712 - Lon : 3.94346

www.veloraildescevennes.fr

